
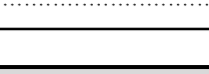




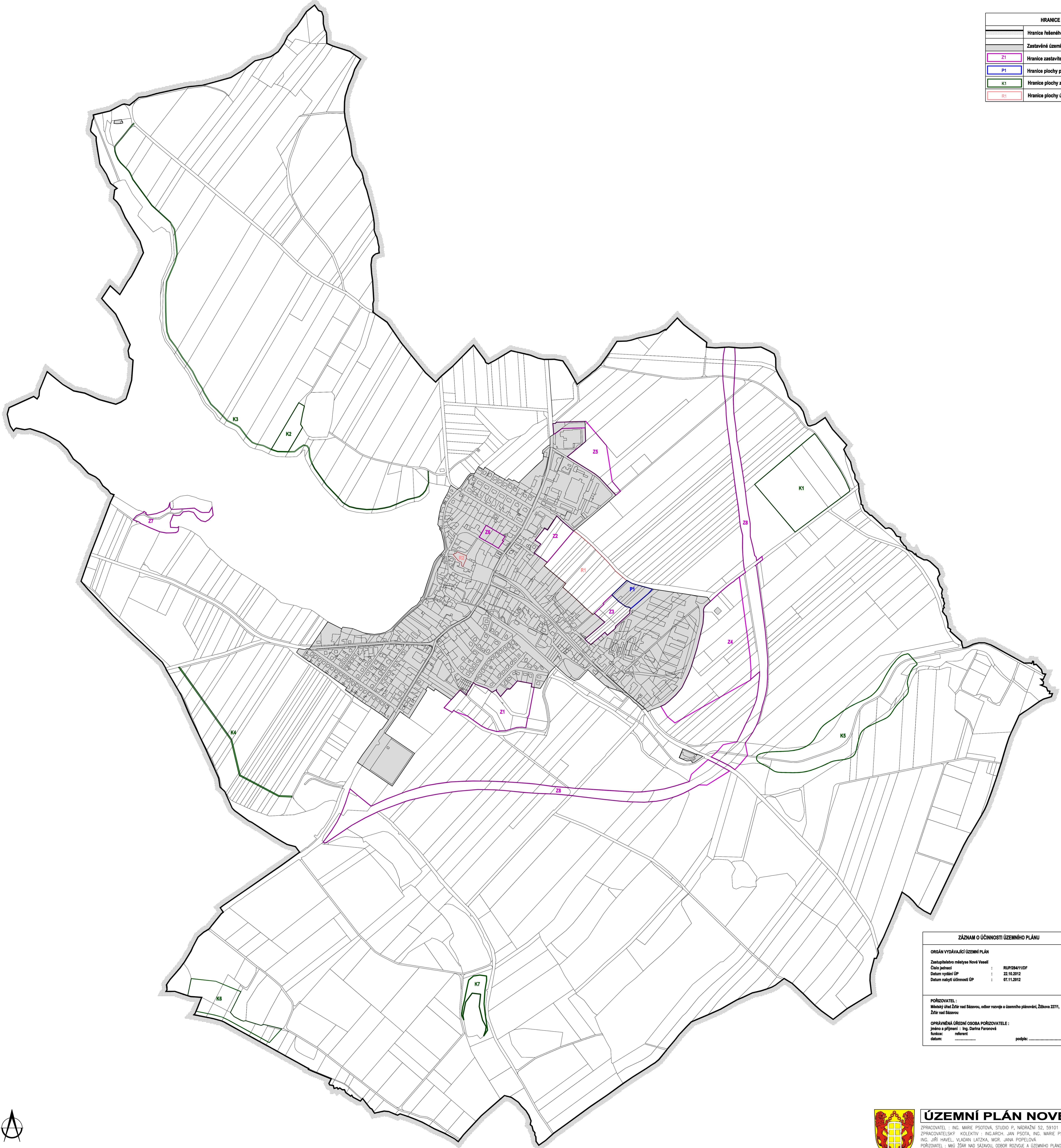



HRANICE	
	Hranice řešeného území
	Zastavěné území (30.9.2011)
	Hranice zastavitelné plochy
	Hranice plochy přestavby
	Hranice plochy změn v krajině
	Hranice plochy územní rezervy



ZÁZNAM O ÚČINNOSTI ÚZEMNÍHO PLÁNU	
ORGÁN VYDÁVÁJÍCÍ ÚZEMNÍ PLÁN	
Zastupitelstvo městyse Nové Veselí	
Číslo jednací	RUP/284/11/0F
Datum vydání ÚP	22.10.2012
Datum nabytí účinnosti ÚP	07.11.2012
POŘIZOVATEL : Městský úřad Žďár nad Sázavou, odbor rozvoje a územního plánování, Žibkova 227/1, Žďár nad Sázavou	
OPRÁVNĚNÁ ÚŘEDNÍ OSOBA POŘIZOVATELE : jméno a příjmení : Ing. Darina Farcová funkce : referent datum : podpis :	



ÚZEMNÍ PLÁN NOVÉ VESELÍ

ZPRACOVATEL : ING. MARIE PŠOTOVÁ, STUDIO P. NADRAŽNÍ 52, 59101 ŽDĀR NAD SÁZ., IČ: 13648594
 ZPRACOVATELSKÝ KOLEKTIV : ING. ARCH. JAN PŠOTA, ING. MARIE PŠOTOVÁ, PAVEL ONDRÁČEK,
 ING. JIŘÍ HAVEL, VLADAN LATZKA, MGR. JANA POPELOVÁ
 POŘIZOVATEL : MĀO ŽDĀR NAD SÁZAVOU, ODBOR ROZVOJE A ÚZEMNÍHO PLÁNOVÁNÍ, ŽIBKOVA 227/1, ŽDĀR N./S.
 ZÁKÁZKOVÉ ČÍSLO : S/V/11 MĚRITKO : 1:5000 DATUM : ŘÍJEN 2012

